Ultra conspectum, terra manet.
Beyond what is seen, land remains.

Polar Azimuthal World Map
with Astronomical & Geodetic Plates
Year: 1870

Maker: Undetermined (European scientific cartographic tradition)

Projection: Azimuthal Equidistant, pole-centered

Format: Circular world map

Surrounding astronomical, harmonic, and geodetic diagrams
Continental outlines consistent with post-Antarctic discovery era

Gleason's New Standard Map of the World
Year: 1892

Compiler / Publisher: Alexander Gleason, Buffalo, New York

Projection: Azimuthal Equidistant, North-Pole centered

Basis: Projection attributed on-map to J. S. Christopher, Blackheath, England

Format: Circular world map with concentric latitude circles and radiating meridians
Inscriptions: Includes longitude and time-calculation scales
Status: Printed, patented commercial map

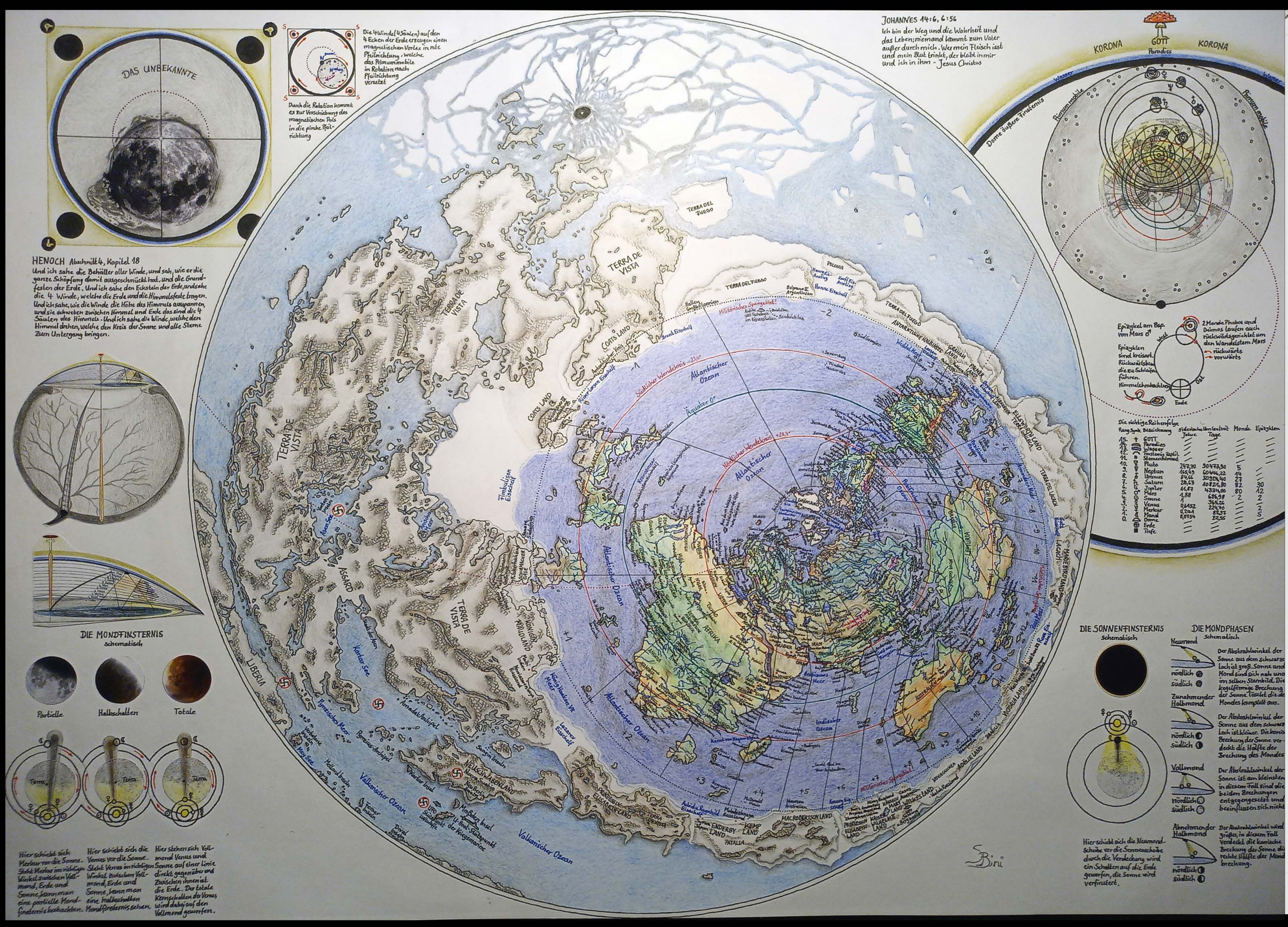



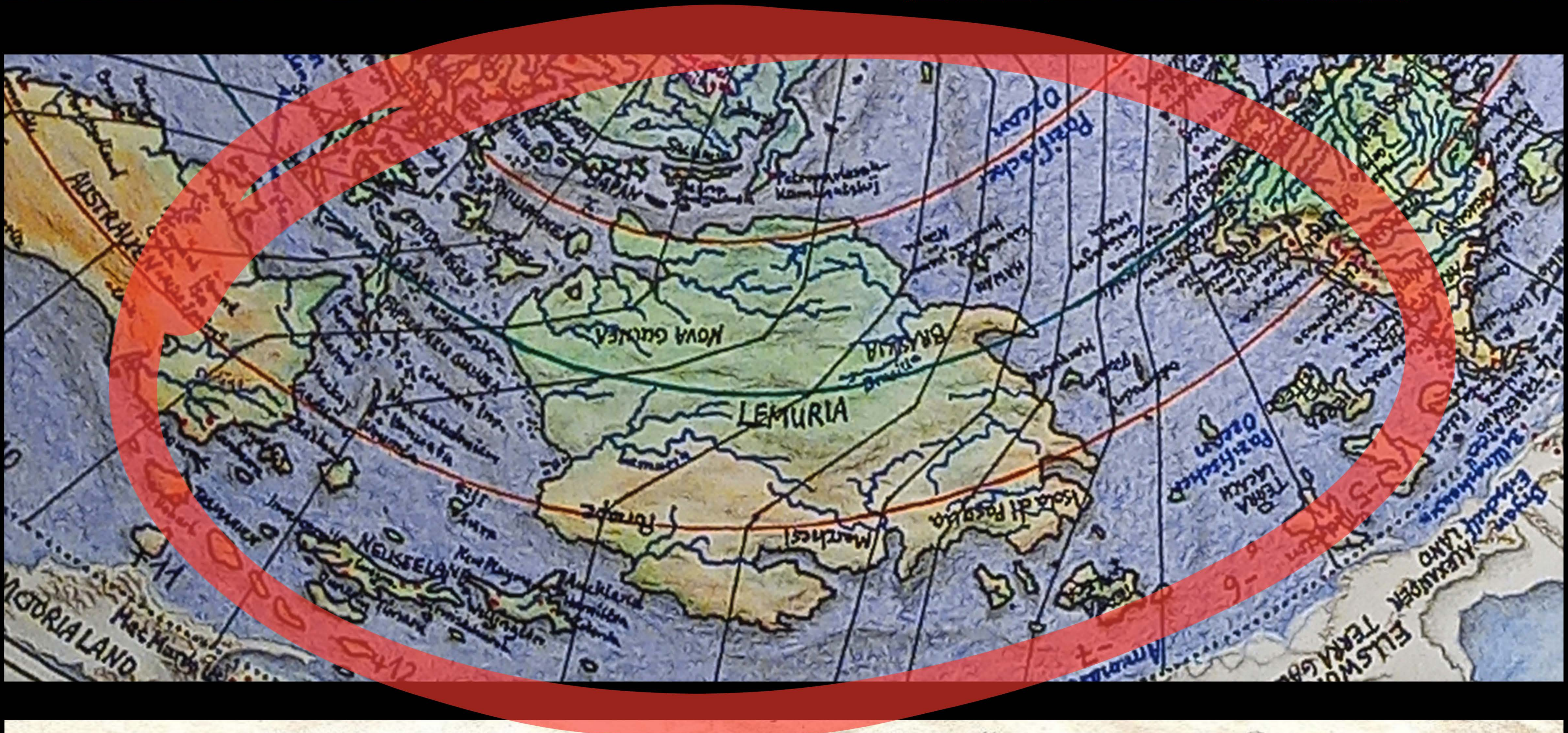

LIGHT GIVES LIGHT, TO LIGHT DISCOVER—"AD INFINITUM."

ST. LOUIS, (Missouri Territory,)
North America, April 10, A. D. 1818.

TO ALL THE WORLD!

I declare the earth is hollow, and habitable within; containing a number of solid concentrick spheres, one within the other, and that it is open at the poles 12 or 16 degrees; I pledge my life in support of this truth, and am ready to explore the hollow, if the world will support and aid me in the undertaking.

Jno. Cleves Symmes

Of Ohio, late Captain of Infantry.

N. B.—I have ready for the press, a Treatise on the principles of matter, wherein I show proofs of the above positions, account for various phenomena, and disclose *Doctor Darwin's Golden Secret.*

My terms, are the patronage of this and the new worlds.

I dedicate to my Wife and her ten Children.

I select *Doctor S. L. Mitchell, Sir H. Davy* and *Baron Alex. de Humboldt*, as my protectors.

I ask one hundred brave companions, well equipped, to start from Siberia in the fall season, with Reindeer and slays, on the ice of the frozen sea; I engage we find warm and rich land, stocked with thrifty vegetables and animals if not men, on reaching one degree northward of latitude 82; we will return in the succeeding spring.

J. C. S.

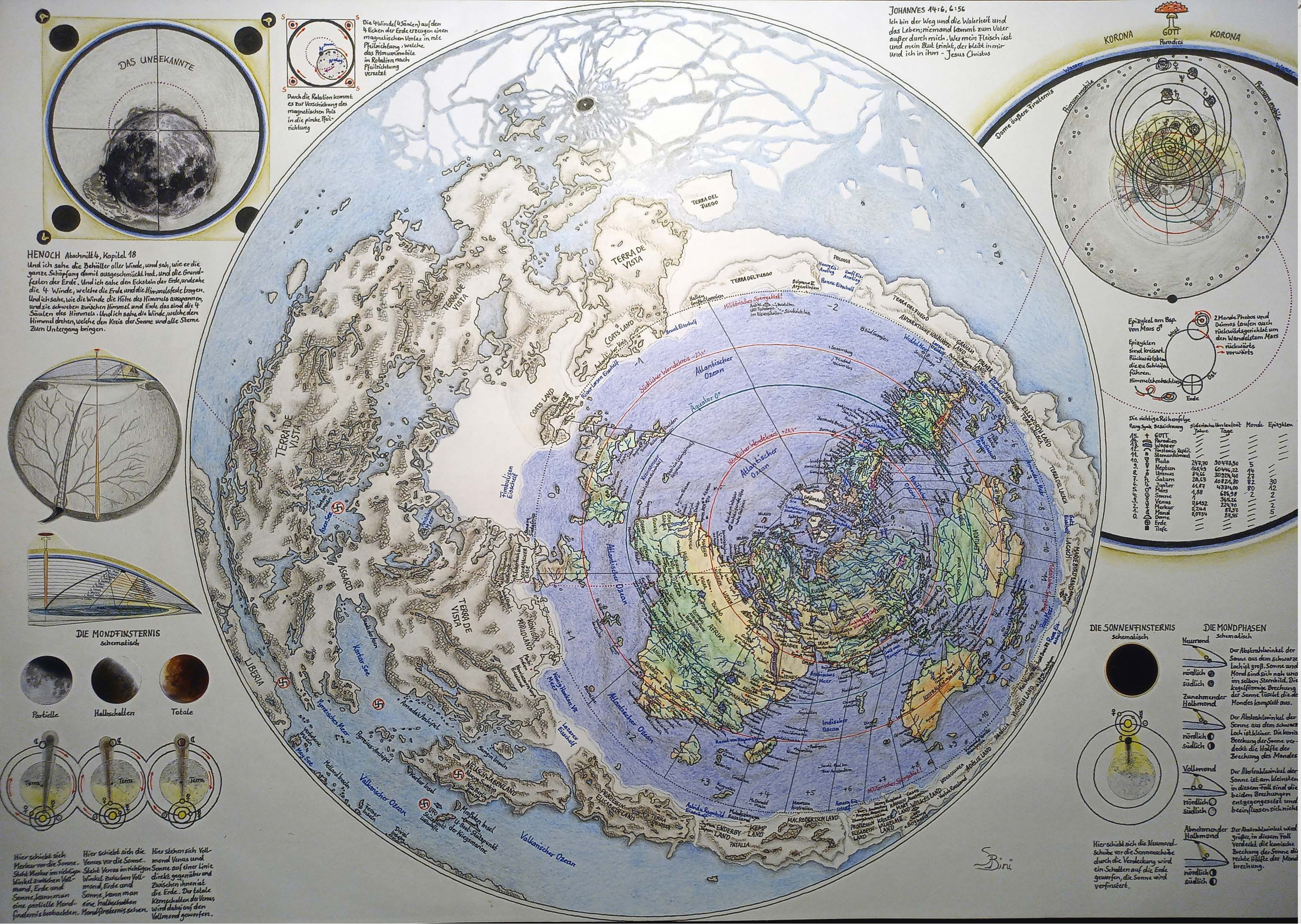
DAS UNBEKANNTE
Die 4 Winde (4 Säulen) auf den 4 Ecken der Erde erzeugen einen magnetischen Vortex in rote Pfeilrichtung, welche das Primummobile in Rotation nach Pfeilrichtung versetzt
Durch die Rotation kommt es zur Verschiebung des magnetischen Pols in die pinke Pfeilrichtung
HENOCH Abschnitt 4, Kapitel 18
Und ich sahe die Behälter aller Winde, und sah, wie er die ganze Schöpfung damit ausgeschmückt hat, und die Grundfesten der Erde. Und ich sahe den Eckstein der Erde, und sahe die 4 Winde, welche die Erde und die Himmelsfeste tragen. Und ich sahe, wie die Winde die Höhe des Himmels ausspannen, und sie schweben zwischen Himmel und Erde das sind die 4 Säulen des Himmels. Und ich sahe die Winde, welche den Himmel drehen, welche den Kreis der Sonne und alle Sterne zum Untergang bringen.
JOHANNES 14:6, 6:56
Ich bin der Weg und die Wahrheit und das Leben; niemand kommt zum Vater außer durch mich. Wer mein Fleisch isst und mein Blut trinkt, der bleibt in mir und ich in ihm - Jesus Christus
KORONA
GOTT
Paradies
KORONA
Wasser
Dome äußere Finsternis
Primum mobile
TERRA DE VISTA
TERRA DEL FUEGO
COATS LAND
ASGARD
LIBERIA
NEUSCHWABENLAND
ANTARKTISCHE HALBINSEL
GRAHAM LAND
PALMER LAND
ELLSWORTH LAND
MARIE BYRD LAND
VICTORIA LAND
ADÉLIE LAND
WILKES LAND
MAC ROBERTSON LAND
ENDERBY LAND
KEMP LAND
PRINZESSIN ELISABETH LAND
Atlantischer Ozean
Indischer Ozean
Valkanischer Ozean
Südlicher Wendekreis -23,4°
Äquator 0°
Nördlicher Wendekreis +23,4°
Militärisches Sperrgebiet!
AFRIKA
RUSSLAND
AUSTRALIEN
LEMURIA
ATLANTIS
Epizykel am Bsp. von Mars ♂
Epizyklen sind kreisart. Rückwärtsbewegungen, die zu Schleifen führen.
Himmelsbeobachtung
2 Monde Phobos und Deimos laufen auch rückwärtsgerichtet um den Wandelstern Mars
rückwärts
vorwärts
West
Ost
Erde
Die richtige Reihenfolge
Rang | Symb. | Bezeichnung | siderische Umlaufzeit Jahre | Tage | Monde | Epizyklen
15. GOTT
14. Paradies
13. Wasser
12. Finsternis Reptil.
11. Sternenhimmel
10. Pluto 247,70 90473,30 5
9. Neptun 165,49 60446,22 14
8. Uranus 84,66 30924,40 27
7. Saturn 28,63 10821,80 82 30
6. Jupiter 11,87 4334,00 80 12
5. Mars 1,88 686,98 2 2
4. Sonne 1 365,26
3. Venus 0,6152 224,70 2
2. Merkur 0,2411 87,97 5
1. Mond 0,0754 27,55
0. Dome
Erde
Tiefe
DIE MONDFINSTERNIS
schematisch
Partielle
Halbschatten
Totale
Terra
Hier schiebt sich Merkur vor die Sonne. Steht Merkur im richtigen Winkel zwischen Vollmond, Erde und Sonne, kann man eine partielle Mondfinsternis beobachten.
Hier schiebt sich die Venus vor die Sonne. Steht Venus im richtigen Winkel zwischen Vollmond, Erde und Sonne, kann man eine Halbschatten Mondfinsternis sehen.
Hier stehen sich Vollmond Venus und Sonne auf einer Linie direkt gegenüber und zwischen ihnen ist die Erde. Der totale Kernschatten der Venus wird dabei auf den Vollmond geworfen.
DIE SONNENFINSTERNIS
Schematisch
Hier schiebt sich die Neumondscheibe vor die Sonnenscheibe durch die Verdeckung wird ein Schatten auf die Erde geworfen, die Sonne wird verfinstert.
DIE MONDPHASEN
Schematisch
Neumond
nördlich
südlich
Der Abstrahlwinkel der Sonne aus dem schwarzen Loch ist groß. Sonne und Mond sind sich nah und im selben Sternbild. Die kegelförmige Brechung der Sonne löscht die des Mondes komplett aus.
Zunehmender Halbmond
Der Abstrahlwinkel der Sonne aus dem schwarzen Loch ist kleiner. Die konische Brechung der Sonne verdeckt die Hälfte der Brechung des Mondes
Vollmond
Der Abstrahlwinkel der Sonne ist am kleinsten in diesem Fall sind die beiden Brechungen entgegengesetzt und beeinflussen sich nicht
Abnehmender Halbmond
Der Abstrahlwinkel wird größer, in diesem Fall verdeckt die konische Brechung der Sonne die rechte Hälfte der Mondbrechung.
S. Bini

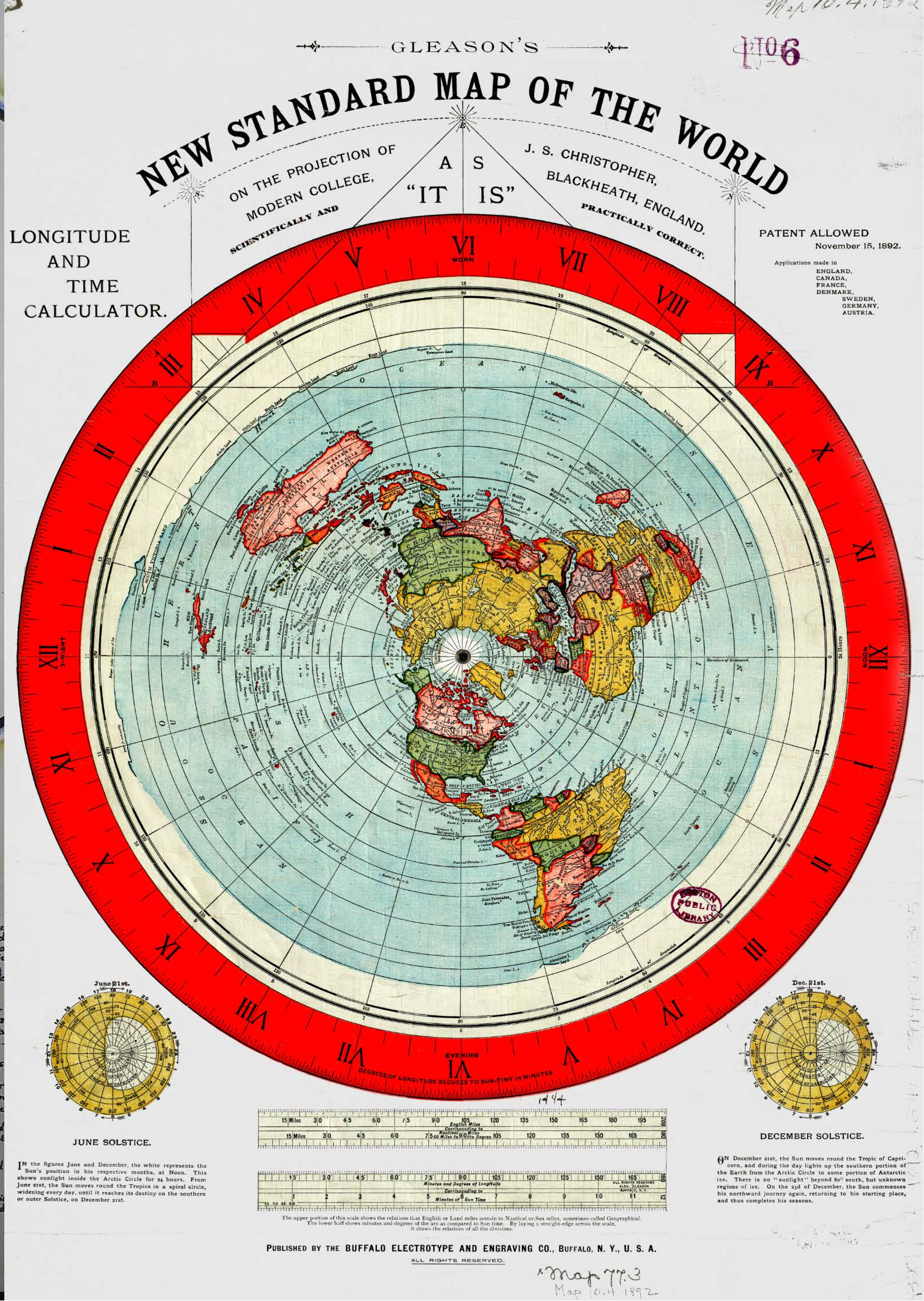
GLEASON'S
NEW STANDARD MAP OF THE WORLD
ON THE PROJECTION OF MODERN COLLEGE, SCIENTIFICALLY AND
A S "IT IS"
J. S. CHRISTOPHER, BLACKHEATH, ENGLAND. PRACTICALLY CORRECT.
LONGITUDE AND TIME CALCULATOR.
PATENT ALLOWED November 15, 1892.
Applications made in ENGLAND, CANADA, FRANCE, DENMARK, SWEDEN, GERMANY, AUSTRIA.
1106
MORN
NOON
EVENING
DEGREES OF LONGITUDE REDUCES TO SUN-TIME IN MINUTES.
June 21st.
JUNE SOLSTICE.
In the figures June and December, the white represents the Sun's position in his respective months, at Noon. This shows sunlight inside the Arctic Circle for 24 hours. From June 21st, the Sun moves round the Tropics in a spiral circle, widening every day, until it reaches its destiny on the southern or outer Solstice, on December 21st.
Dec. 21st.
DECEMBER SOLSTICE.
On December 21st, the Sun moves round the Tropic of Capricorn, and during the day lights up the southern portion of the Earth from the Arctic Circle to some portion of Antarctic ice. There is no "sunlight" beyond 80° south, but unknown regions of ice. On the 23d of December, the Sun commences his northward journey again, returning to his starting place, and thus completes his seasons.
English Miles Corresponding to Nautical Miles 60 Miles to the Degree
Minutes and Degrees of Longitude Corresponding to Minutes of Sun Time
ALL RIGHTS RESERVED ALEX. GLEASON BUFFALO, N. Y.
The upper portion of this scale shows the relations that English or Land miles sustain to Nautical or Sea miles, sometimes called Geographical. The lower half shows minutes and degrees of the arc as compared to Sun time. By laying a straight-edge across the scale, it shows the relations of all the divisions.
PUBLISHED BY THE BUFFALO ELECTROTYPE AND ENGRAVING CO., BUFFALO, N. Y., U. S. A.
ALL RIGHTS RESERVED.
BOSTON PUBLIC LIBRARY
Map 77.3
Map 10.4.1892

Atlantischer Ozean
Südlicher Wendekreis -23,4°
Äquator 0°
Nördlicher Wendekreis +23,4°
Militärisches Sperrgebiet!
COATS LAND
Brunt Eisschelf
Riiser Larsen Eisschelf
Antarktischer Kreis
Süd Georgien
Saxemburg
TERRA DEL FUEGO
ANTARKTISCHE HALBINSEL
GRAHAM LAND
PALMER LAND
Weddel Meer
ALEXANDER LAND
ELLSWORTH LAND
TERRA GALLECA
TERRA DEL LACACH
MARIE BYRD LAND
Pazifischer Ozean
LEMURIA
NOVA GUINEA
Kronosmeer
ATLANTIS
GRÖNLAND
AFRIKA
RUSSLAND
ARABIEN
IRAN
Arabisches Meer
Indischer Ozean
Kanal von Mosambik
AUSTRALIEN
VICTORIA LAND
ADELIE LAND
NOVA GUINEA
WILKES LAND
KÖNIGIN MARY LAND
KAISER WILHELM II LAND
MACROBERTSON LAND
ENDERBY LAND
KEMP LAND
PATALIA
PRINZESSIN ELISABETH LAND
TERRA DEVISIA
Lazarev Eisschelf
König Haakon VII Meer
Ross Meer
KÖNIGIN MAUD LAND
SCHIRMACHER OASE
Valkaris


Dec. 21st.
June 21st.
BOSTON PUBLIC LIBRARY
EQUATOR
Tropic of Capricorn
Meridian of Greenwich
Antarctic Circle
24 Hours
ATLANTIC OCEAN
SOUTH PACIFIC OCEAN
CULATOR.
DENMARK,
SWED
GERM
AUSTI

LEMURIA
NOVA GUINEA
BRASILIA
AUSTRALIEN
JAPAN
NEUSEELAND
VICTORIA LAND
Auckland
Hamilton
Wellington
Marchesi
Isola di Pasqua
Pazifischer Ozean
Pazifischer Ozean
ALEXANDER LAND

LIGHT GIVES LIGHT, TO LIGHT DISCOVER—"AD INFINITUM."

ST. LOUIS, (Missouri Territory,)
North America, April 10, *A. D.* 1818.

TO ALL THE WORLD!

I declare the earth is hollow, and habitable within; containing a number of solid concentrick spheres, one within the other, and that it is open at the poles 12 or 16 degrees; I pledge my life in support of this truth, and am ready to explore the hollow, if the world will support and aid me in the undertaking.

Jno. Cleves Symmes

Of Ohio, late Captain of Infantry.

N. B.—I have ready for the press, a Treatise on the principles of matter, wherein I show proofs of the above positions, account for various phenomena, and disclose *Doctor Darwin's Golden Secret.*

My terms, are the patronage of this and the new worlds.

I dedicate to my Wife and her ten Children.

I select *Doctor S. L. Mitchell, Sir H. Davy* and *Baron Alex. de Humboldt*, as my protectors.

I ask one hundred brave companions, well equipped, to start from Siberia in the fall season, with Reindeer and slays, on the ice of the frozen sea; I engage we find warm and rich land, stocked with thrifty vegetables and animals if not men, on reaching one degree northward of latitude 82; we will return in the succeeding spring.

J. C. S.